











Comune di Castel Maggiore

ZONA 1 - BARLEDA

DESTINAZIONE D'USO ATTUALE

Legenda

-  Dae
Zone territoriali omogenee "D", subzone "Dae" di attività estrattive esistenti
-  Zona fluviale (P.R.G. art. 14)
-  Casse di espansione (P.R.G. art. 14)
-  Corti di valore storico - testimoniale (P.R.G. art. 25)
-  Zone territoriali omogenee "E", zona E1 con vocazione sportiva - ricreativa (P.R.G. art. 35)
-  Fascia di rispetto paesaggistico ai sensi della L. 431/85 (P.R.G. art. 38)
-  Fascia di tutela ai sensi dell'art. 17 del P.T.P.R. (P.R.G. art. 38)
-  Zone territoriali omogenee "F", zona F4 per parco fluviale (P.R.G. art. 39)
-  Opere di compensazione idraulica
-  Confine comunale

Scala 1:5.000

