




Comune di Castel Maggiore  
**ZONA 2 - S. ALESSANDRO /  
CASALLONA**


**DESTINAZIONE D'USO ATTUALE**


*Legenda*

 **Dae** Zone territoriali omogenee "D", subzone "Dae" di attività estrattive esistenti

 **Drs / Ft** Zone territoriali omogenee "D", subzone "Drs" di attività estrattive esaurite in corso di risistemazione / Zone territoriali omogenee "F" subzone "T" per servizi tecnologici (P.R.G. art. 23: discariche per lo smaltimento di rifiuti speciali di 2ª cat., tipo B)

 Zone territoriali omogenee "D" artigianali ed industriali (P.R.G. art. 21)

 Zone territoriali omogenee "E" agricole normali (P.R.G. art. 22)

 Complessi rurali con edifici di valore storico-artistico ed ambientale (P.R.G. art. 22)

 Confine comunale

