





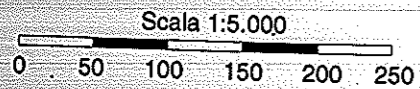
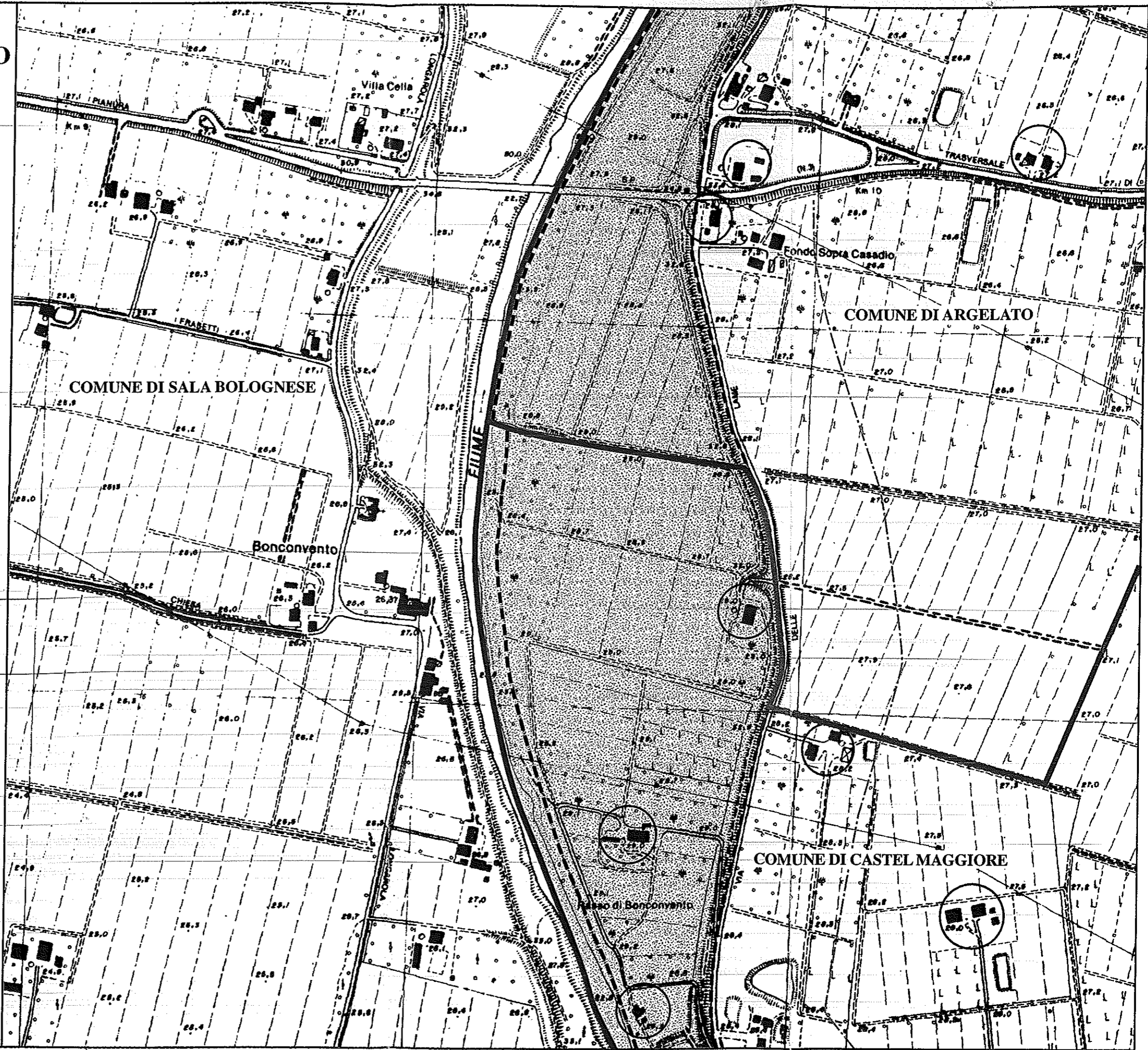


Comune di Argelato e Castel Maggiore
ZONA 3 - PASSO BONCONVENTO
 DESTINAZIONE D'USO ATTUALE








Legenda

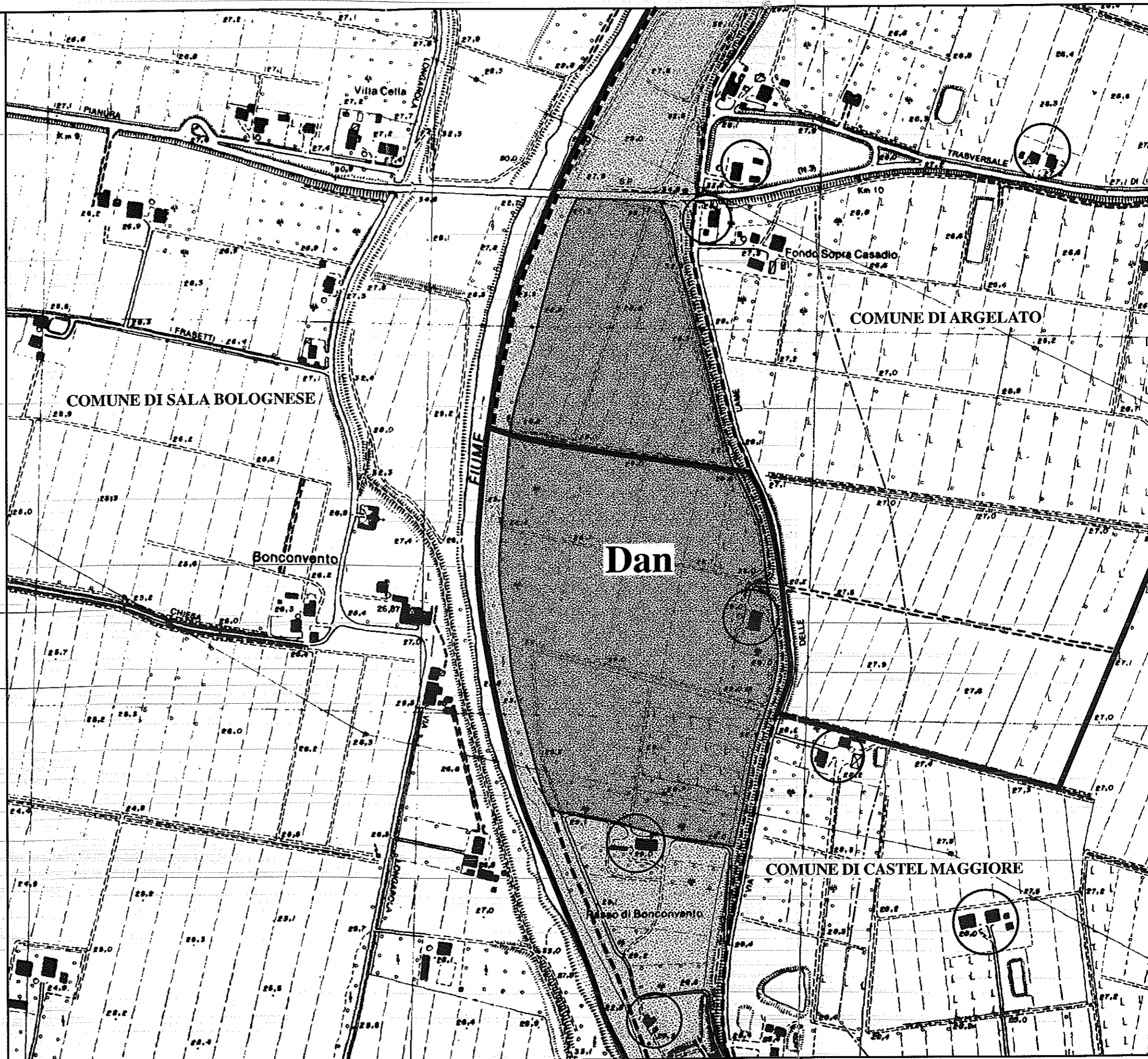
-  Zone territoriali omogenee "E" agricole normali (P.R.G. art. 22)
-  Complessi rurali con edifici di valore storico-artistico ed ambientale (P.R.G. art. 22)
-  Zone fluviali (P.R.G. art. 14)
-  Zone territoriali omogenee "F" per parco fluviale (P.R.G. art. 23)
-  Fascia di rispetto fluviale ai sensi della L. 431/85
-  Confine comunale



Comune di Argelato e Castel Maggiore
ZONA 3 - PASSO BONCONVENTO
 DESTINAZIONE D'USO TRANSITORIO

Legenda

-  **Dan** Zone territoriali omogenee "D", subzone "Dan" di attività estrattive di nuovo insediamento
-  Zone territoriali omogenee "E" agricole normali (P.R.G. art. 22)
-  Complessi rurali con edifici di valore storico-artistico ed ambientale (P.R.G. art. 22)
-  Zone fluviali (P.R.G. art. 14)
-  Zone territoriali omogenee "F" per parco fluviale (P.R.G. art. 23)
-  Fascia di rispetto fluviale ai sensi della L. 431/85
-  Confine comunale









Scala 1:5.000


0 50 100 150 200 250

Comune di Argelato e Castel Maggiore
ZONA 3 - PASSO BONCONVENTO

DESTINAZIONE D'USO FINALE

Legenda

-  Zone territoriali omogenee "E" agricole normali (P.R.G. art. 22)
-  Complessi rurali con edifici di valore storico-artistico ed ambientale (P.R.G. art. 22)
-  Zone fluviali (P.R.G. art. 14)
-  Zone territoriali omogenee "F" per parco fluviale (P.R.G. art. 23)
-  Fascia di rispetto fluviale ai sensi della L. 431/85
-  Confine comunale











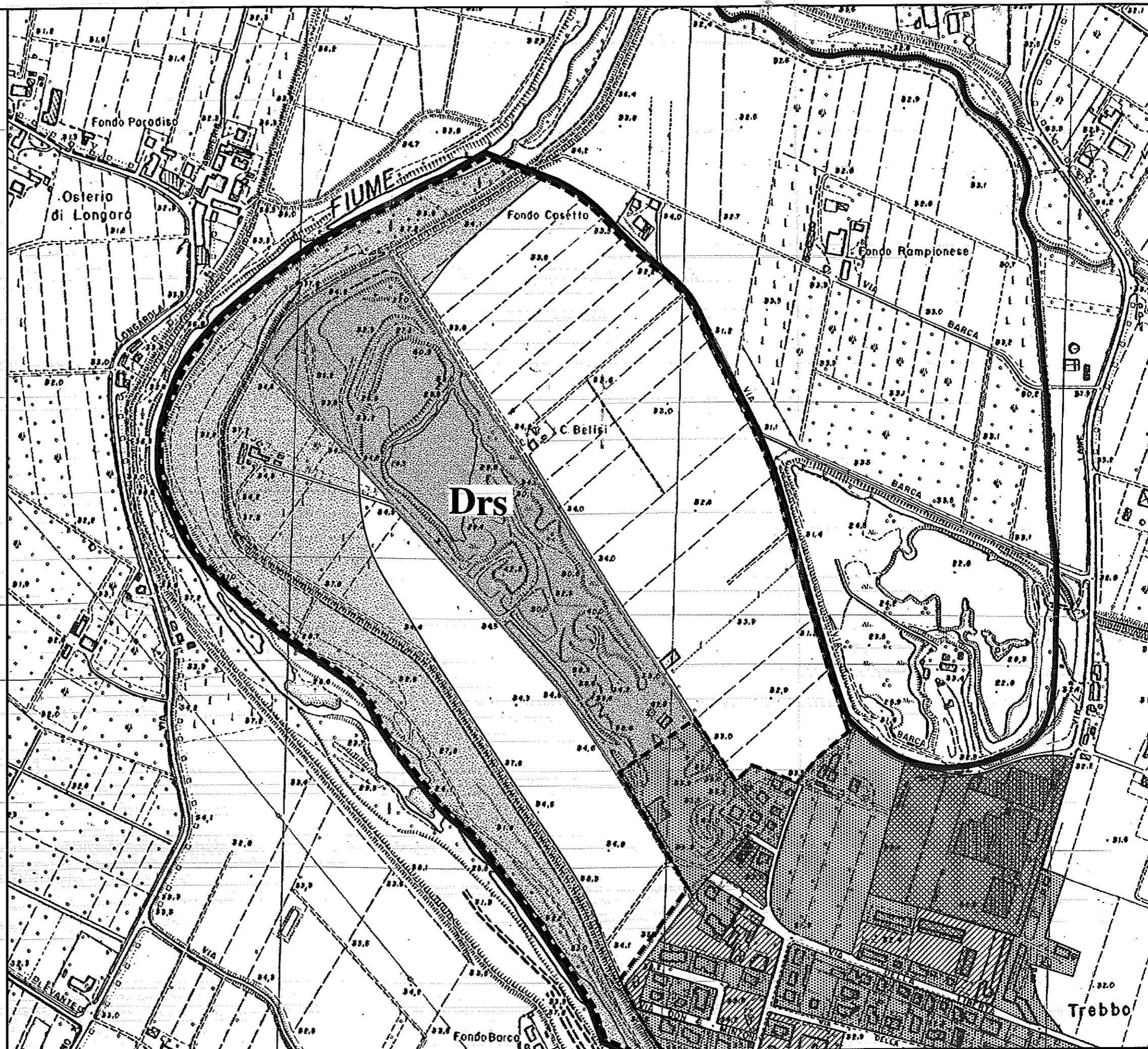
Comune di Castel Maggiore

ZONA 5 - TREBBO

DESTINAZIONE D'USO ATTUALE

Legenda

-  **Drs**
Zone territoriali omogenee "D", subzone "Drs" di attività estrattive esaurite in corso di sistemazione
-  Zone territoriali omogenee "B" e "C" residenziali (P.R.G. art. 19 e 20)
-  Zone territoriali omogenee "D" artigianali ed industriali (P.R.G. art. 21)
-  Zone territoriali omogenee "G" per attrezzature scolastiche, sportive, di culto, verde pubblico e privato, parcheggi (P.R.G. art. 24)
-  Zone territoriali omogenee "E" agricole normali (P.R.G. art. 22)
-  Zone fluviali (P.R.G. art. 14)
-  Zone territoriali omogenee "F" per parco fluviale (P.R.G. art. 23)
-  Confine comunale



Scala 1:5.000

0 50 100 150 200 250