






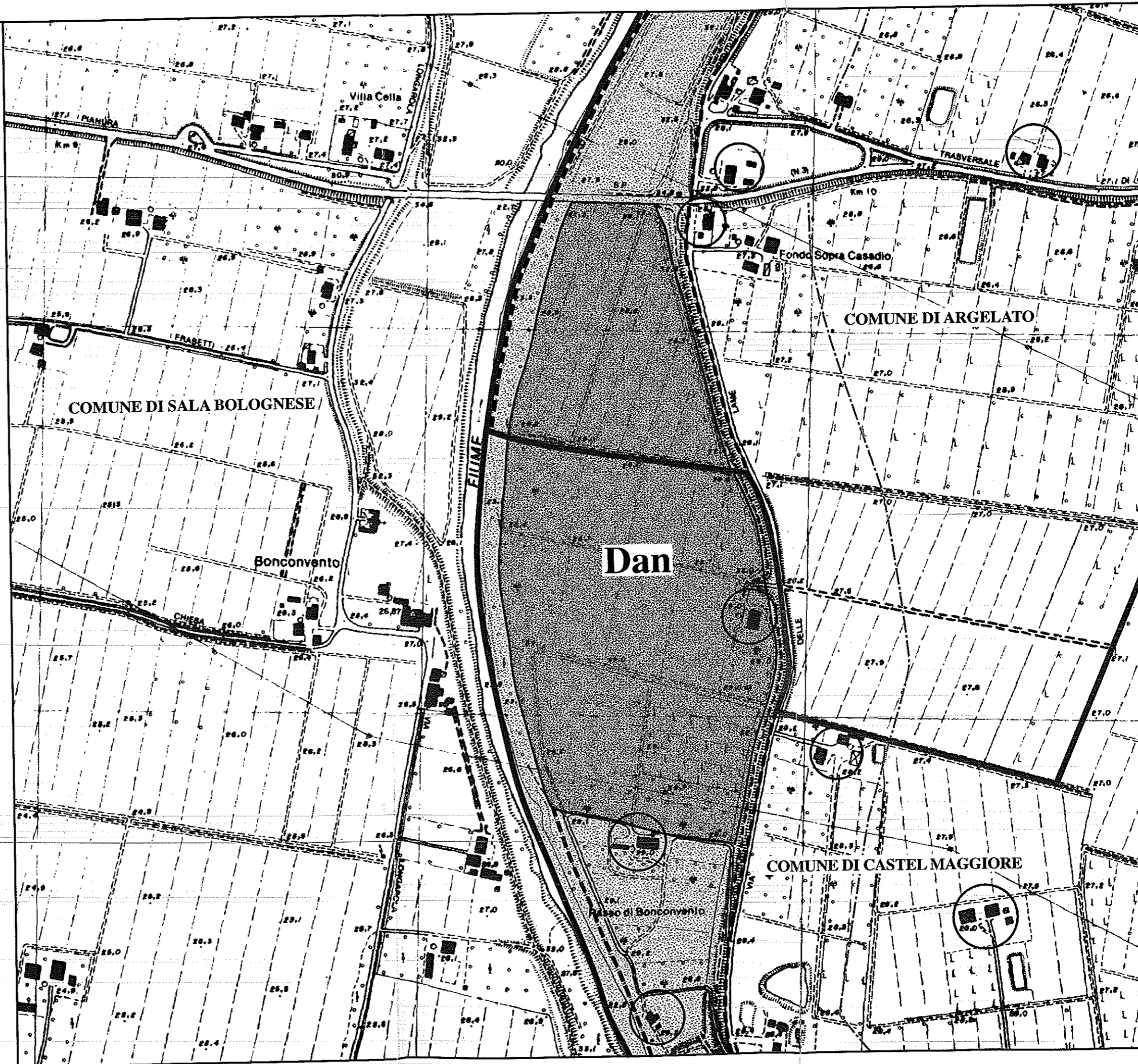


Comune di Argelato e Castel Maggiore
ZONA 3 - PASSO BONCONVENTO
 DESTINAZIONE D'USO TRANSITORIO

Legenda

-  **Dan** Zone territoriali omogenee "D", subzone "Dan" di attività estrattive di nuovo insediamento
-  Zone territoriali omogenee "E" agricole normali (P.R.G. art. 22)
-  Complessi rurali con edifici di valore storico-artistico ed ambientale (P.R.G. art. 22)
-  Zone fluviali (P.R.G. art. 14)
-  Zone territoriali omogenee "F" per parco fluviale (P.R.G. art. 23)
-  Fascia di rispetto fluviale ai sensi della L. 431/85
-  Confine comunale



Scala 1:5.000

0 50 100 150 200 250